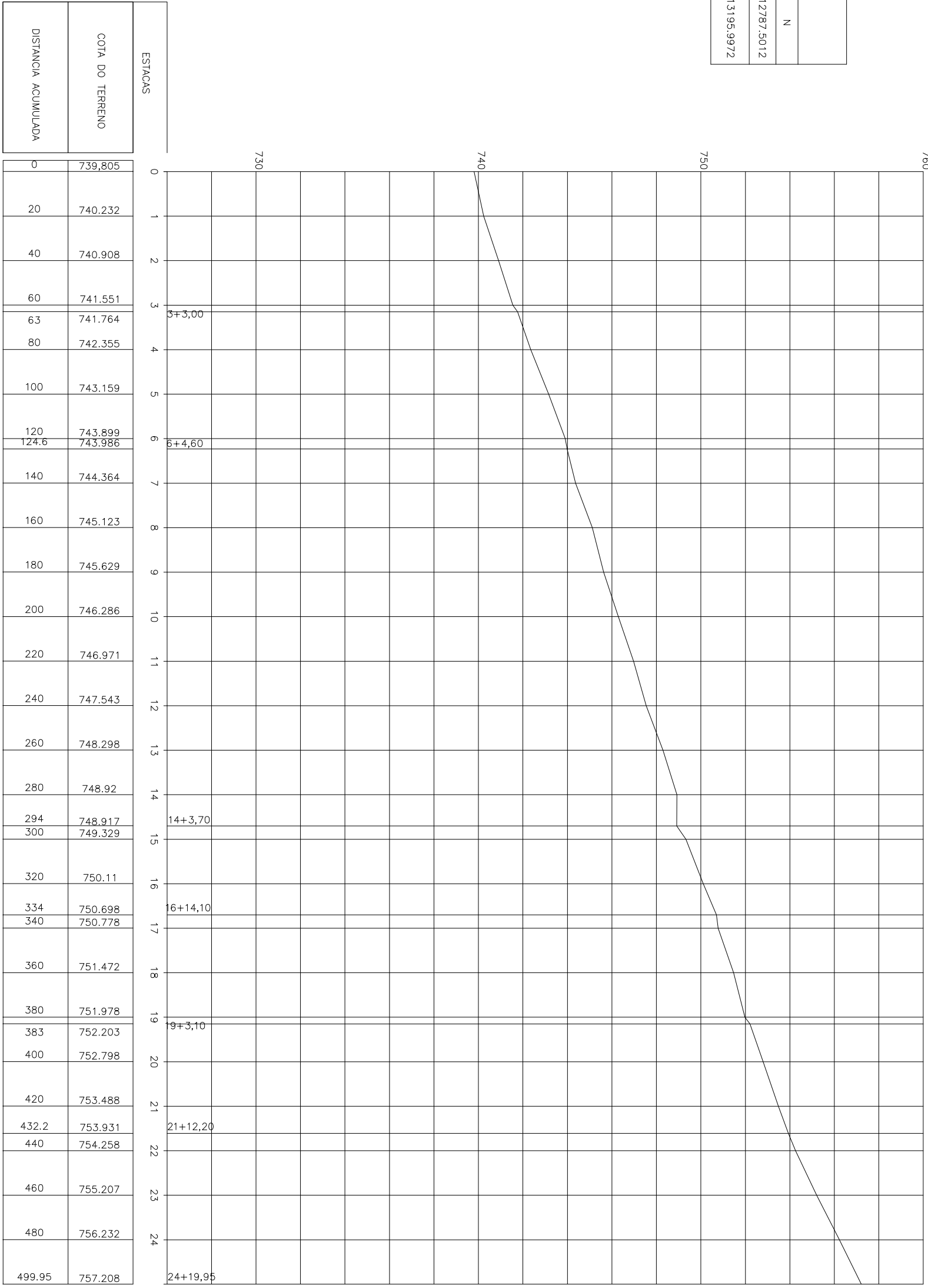




TABELA DE COORDENADAS				
RUA RAMUNDO PAIXÃO				
ESTACA	A ou D	E	N	
0+23+3	A	245814.7978	8812787.2012	
24+15+5	A	245227.8370	8813158.5972	

CONVENÇÃO:
(A) - AMARRAÇÃO
(D) - DEFLEXO



PERFIL
RUA RAMUNDO PAIXÃO

ESCALA: H=1/2000
V=1/200

TABELA DE COORDENADAS				
TRAVESSA FIM DA RUA RAMUNDO PAIXÃO				
ESTACA	A ou D	E	N	
0+21+12	A	245268.6079	8813141.8880	
3	A	245918.6661	8813174.9878	

CONVENÇÃO:
(A) - AMARRAÇÃO
(D) - DEFLEXO

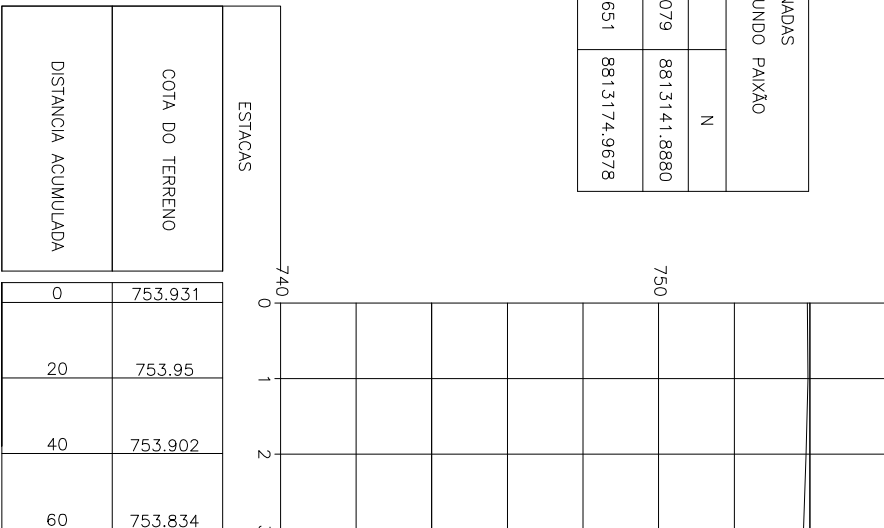
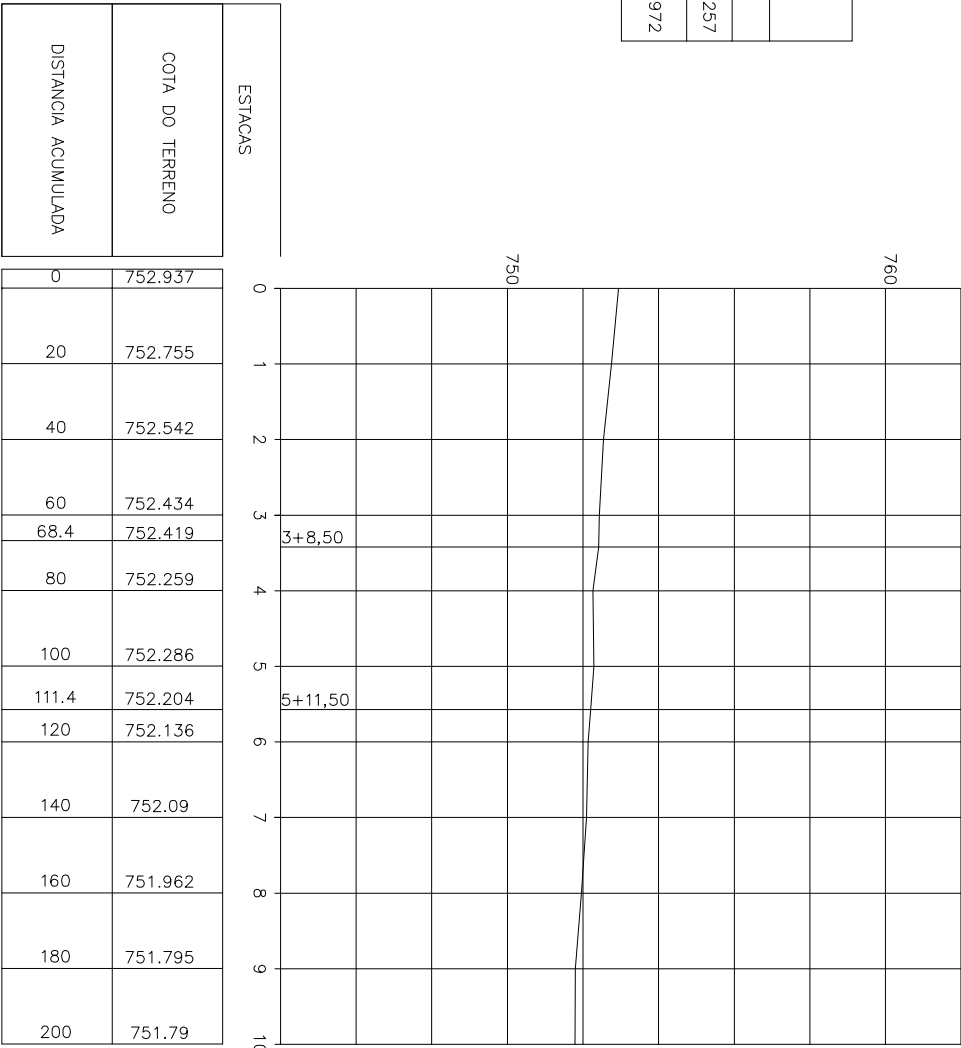


TABELA DE COORDENADAS				
TRAVESSA JOÃO CARDOSO DOS PASSOS				
ESTACA	A ou D	E	N	
0	A	245510.6782	8813033.0257	
10	A	245671.1275	8813152.0972	

CONVENÇÃO:
(A) - AMARRAÇÃO
(D) - DEFLEXO



PERFIL
TRAVESSA FIM DA RUA RAMUNDO PAIXÃO

ESCALA: H=1/2000
V=1/200

PERFIL
TRAVESSA JOÃO CARDOSO DOS PASSOS

ESCALA: H=1/2000
V=1/200

TABELA DE COORDENADAS				
NOVA TRAVESSA JOÃO CARDOSO B				
ESTACA	A ou D	E	N	
3+8+50	A	245563.3256	8813077.3378	
3	A	246023.8840	8813032.3133	

CONVENÇÃO:
(A) - AMARRAÇÃO
(D) - DEFLEXO

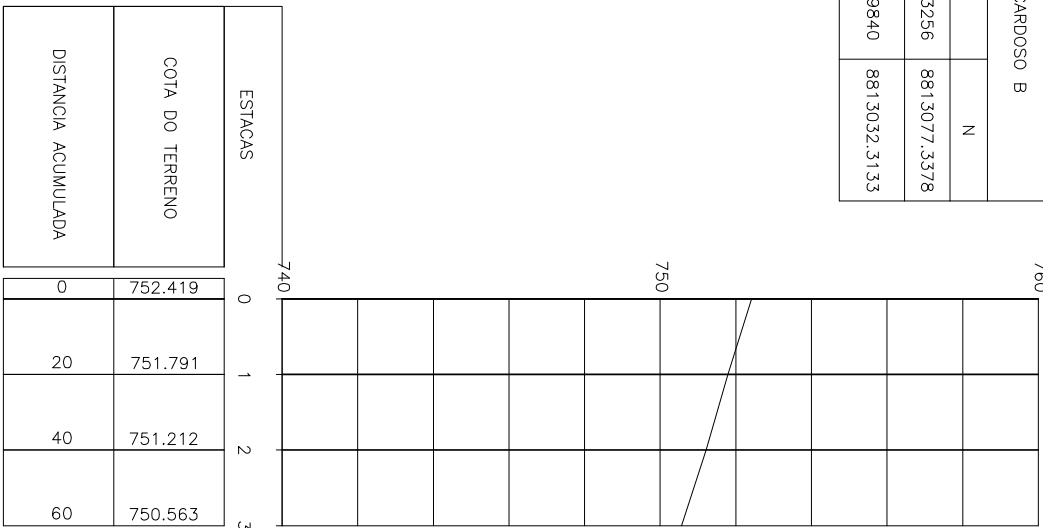


TABELA DE COORDENADAS				
NOVA TRAVESSA JOÃO CARDOSO A				
ESTACA	A ou D	E	N	
3+8+50	A	245663.3256	8813077.3378	
2+8	B	245530.7788	8813112.6183	

CONVENÇÃO:
(A) - AMARRAÇÃO
(D) - DEFLEXO

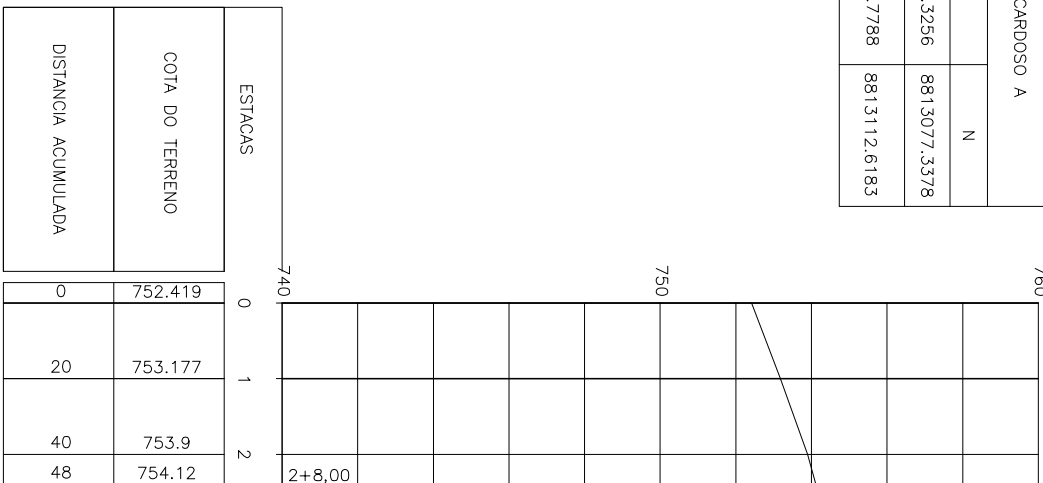


TABELA DE COORDENADAS				
TRAVESSA RAMUNDO PAIXÃO I				
ESTACA	A ou D	E	N	
0+16+10	A	245627.5895	8813063.4994	
4+4+00	A	245699.2666	8813108.4388	

CONVENÇÃO:
(A) - AMARRAÇÃO
(D) - DEFLEXO

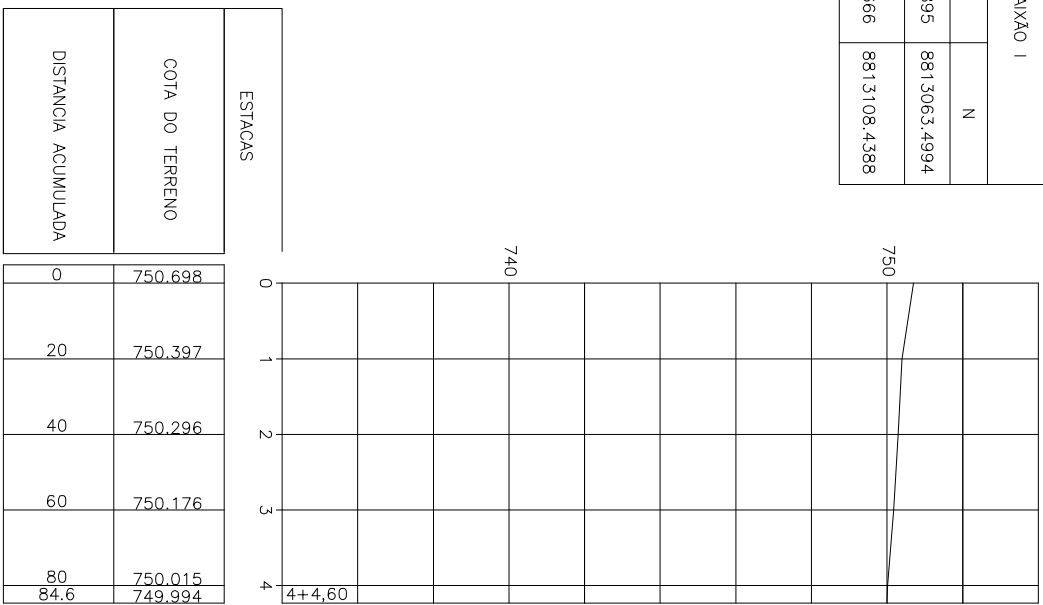
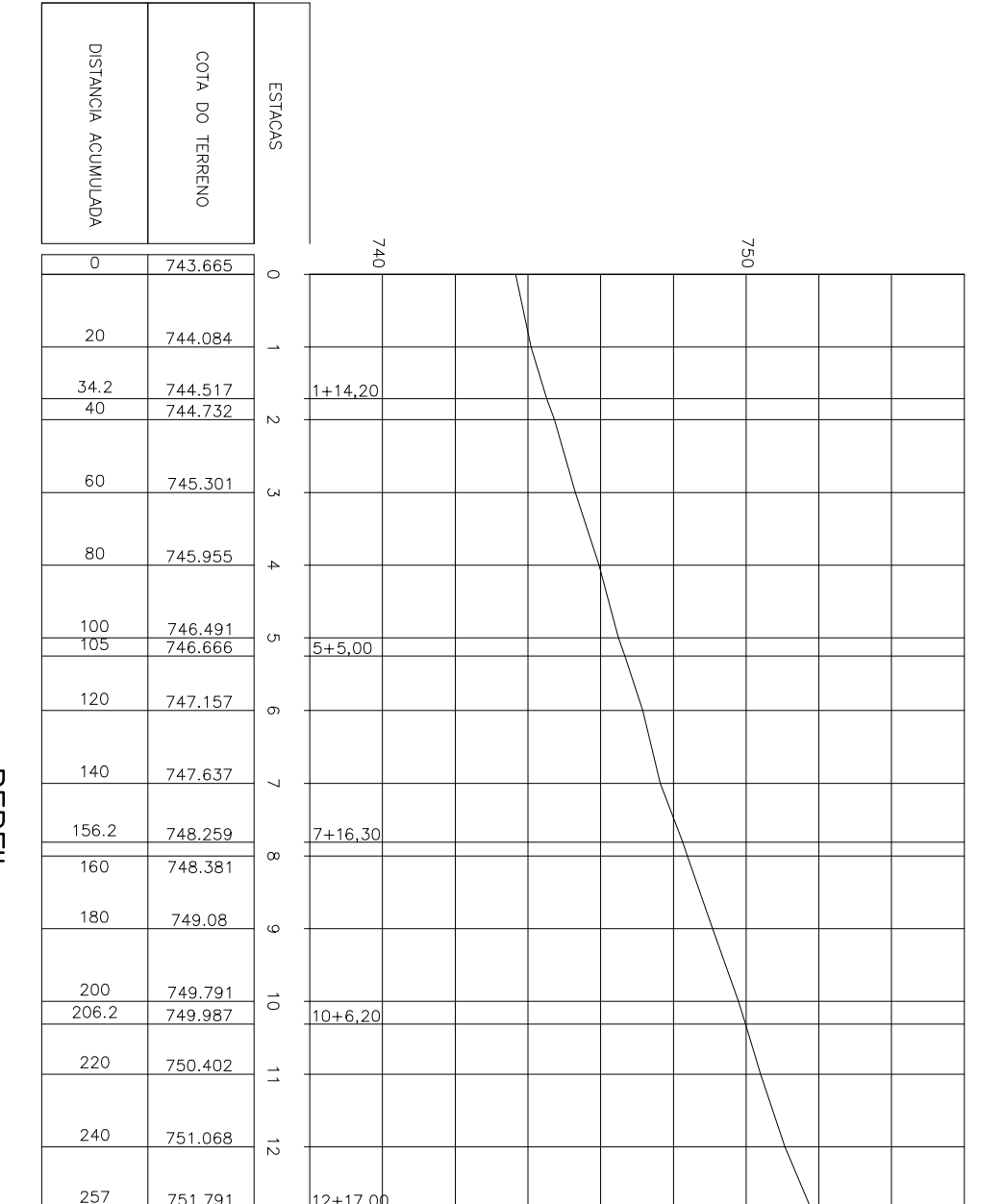


TABELA DE COORDENADAS				
RUA RAMUNDO PAIXÃO				
ESTACA	A ou D	E	N	
0+23+3	A	245814.7978	8812787.2012	
24+15+5	A	245227.8370	8813158.5972	

CONVENÇÃO:
(A) - AMARRAÇÃO
(D) - DEFLEXO



PERFIL
RUA RAMUNDO PAIXÃO

ESCALA: H=1/2000
V=1/200

TERMINAL	NOTAS:
MEIO FIO	RS00 RUA SEM DENOMINAÇÃO OFICIAL
EDIFICAÇÃO	RUA COM REVESTIMENTO ASFALTICO
CERCA	RUA COM PAVIMENTAÇÃO (PARALELEPÍPEDO)
	CAVA DE ESGOTO
	RUA SEM PAVIMENTAÇÃO (TERRENO NATURAL)
	ÁREA LEVANTADA
CURVA DE NÍVEL MESTRA	ORELHA
CURVA DE NÍVEL INTERMEDIÁRIA	
CASAS / ESTABELECIMENTOS	MARCO DE RN
TOTAL DE CASAS 1.922	

REVISÕES	DATA	APROVO
N		
00		
01		
02		
03		
04		
05		

COMPANHIA DE DESENVOLVIMENTO DOS VALES DO SÃO FRANCISCO E DO PARANÁIBA - CODEVASF	PROJETO BÁSICO DO SISTEMA DE ESGOTO SANITÁRIO DE UMBURANAS - BA
ESTUDOS TOPOGRÁFICOS	LEVANTAMENTO PLANIMÉTRICO SEMI-CAODSTRAL
PLANTA E PERFIL - 02/16	

ENG. MARCELO SILVA PEIXOTO	DATA: Março/2009
ENG. JOSÉ CELSO A. OLIVEIRA JR.	ESCALA: H=1/2000
ENG.	VER: 1/200

KL ENGENHARIA	DESENHO POR: KL ENGENHARIA
---------------	----------------------------